



## COLEGIO PROFESIONAL DE CONSTRUCTORES UNIVERSITARIOS y Profesiones Afines de Nivel Universitario De La Provincia de Córdoba

**Afianzando nuestra Identidad Profesional**

Imagen obtenida del Diario La nueva  
Mañana de Córdoba 20/05/2023



LAVALLEJA N° 838 - CORDOBA  
TE. 0351 4214401

WWW.CTCU.COMAR [ctcu\\_838@hotmail.com](mailto:ctcu_838@hotmail.com)

[infoctcu@gmail.com](mailto:infoctcu@gmail.com)

Facebook : colegio profesional de constructores

Instagram: ctucba



**FEPUC**

ORGANO DE DIFUSION DE LAS ACTIVIDADES DE LA INSTITUCION


**En el 34° aniversario de la creación del Colegio  
Y el 91° aniversario del Centro de Constructores de Córdoba**

# Institucional



## AUTORIDADES 2022 - 2024

Cargo	Junta Ejecutiva
Presidente	Víctor Hugo Carreras
Secretario General	Luis Fabián Espinosa
Tesorero	Graciela Mónica Molina
1° Vocal titular	Julio Jorge Zabala
2° Vocal Titular	Juan Francisco Ramón De María
1° Vocal Suplente	Julio Cesar Rodríguez
2° Vocal Suplente	Rodolfo Restifo Pilato
	<b>Comisión Revisora de Cuentas</b>
1° Vocal titular	Ricardo Peressotti
2° Vocal Titular	María Sandra Humano
3° Vocal Titular	Oscar Hugo Martínez
1° Vocal Suplente	José Luis Leones
2° Vocal Suplente	Juan Carlos Fernández
3° Vocal Suplente	Vanesa Silvia Ribbaudo
	<b>Consejo Regional Capital</b>
Presidente	Dante Luis Larrahona
Secretario General	Guillermo Bosio
Tesorero	Oscar Roberto Moron
1° Vocal titular	Gustavo Luis Charras
2° Vocal Titular	Roberto Flores Pereira
3° Vocal Titular	Julio Moyano Funes
1° Vocal Suplente	Raul Martin Vargas Vázquez
2° Vocal Suplente	Gloria Susana Zarain
	<b>Delegados Consejo Regional Capital</b>
1° Delegado	Dante Luis Larrahona
2° Delegado	Guillermo Bosio
3° Delegado	Gustavo Luis Charras
	<b>Consejo Regional Interior</b>
Presidente	Juan Larroza
Secretario General	Federico Romagnoli
Tesorero	José Acuña
1° Vocal titular	Carlos Alberto Córdoba
2° Vocal Titular	Jorge Salgado
3° Vocal Titular	Pablo Nieto
1° Vocal Suplente	Sergio Enrique Dell'orsi
2° Vocal Suplente	Diego López
	<b>Delegados Consejo Regional Interior</b>
1° Delegado	Juan Larroza
2° Delegado	Federico Romagnoli



# Institucional



## CONVENIO DE REGULARIZACION DE CONSTRUCCIONES



El **CU Victor Carreras** en representación de Nuestro Colegio, conjuntamente con los Colegios colegas de la Construcción y la Caja de Previsión - Ley 8470, viene formalizado una serie de convenios de Regularización de Construcciones con distintos municipios y comunas.

En principio, se presenta un listado de los primeros municipios que firmaron este convenio, el cual se verá incrementado, a medida que se continúen con las reuniones con aquellos municipios/ comunas, que se vean interesados con esta medida.

### Partes que intervienen en el convenio:

- 1- Los Municipios
- 2- Los Colegios Profesionales
- 3- La Caja de Previsión Ley nº 8470



# Institucional



## CONVENIO DE REGULARIZACION DE CONSTRUCCIONES

Se informa que nuestro Colegio Profesional conjuntamente con los Colegios colegas de la Construcción y la Caja de Previsión - Ley 8470, ha formalizado un convenio de Regularización de Construcciones con distintos municipios y comunas.

En principio se presenta un listado con los municipios que firmaron este convenio que se encuentran activos y con posterioridad, los convenios no activos; dicho listado se verá incrementado a medida que se continúen con las reuniones con aquellos Municipios que se vean interesados en esta medida.

### Detalles del Convenio:

- 1- El Municipio elaborará un plan de Regularización de obras, solicitará para la regularización. A) planos de relevamiento debidamente registrado por alguno de los colegios firmantes. B) Declaración Jurada del propietario y Profesional de la antigüedad de la construcción, no menor a 5 años. C) Reducción de tasas municipales/comunales mínimos 50% vigentes a la fecha de presentación. D) En el caso que el municipio ya esté aplicando una reducción de la misma se tomará a cuenta de lo indicado en el punto anterior.
  - 2- Los Colegios requerirán para el trámite del registro, la presentación de la carpeta según lo solicitado normalmente para esta tarea.
  - 3- Los Colegios harán su aporte reduciendo el valor del Registro Diferenciado en un 50% de las escalas vigentes, con un mínimo del 20% para obras menores de 100 m<sup>2</sup>.
  - 4- La Caja de Previsión se compromete a facilitar planes de pago para las obras incluidas en este convenio.
- \*\*\* PLAZOS: A partir del 1 de Marzo de 2023 al 31 de Diciembre de 2023.\*\*\*

### CONVENIOS ACTIVOS

Municipalidad Almafuerte (Tercero Arriba)  
Municipalidad Anisacate (Santa María)  
Comuna Cabalango (Punilla)  
Comuna Calmayo (Calamuchita)  
Municipalidad Colonia Caroya (Colón)  
Municipalidad Despeñaderos (Santa María)  
Municipalidad Dique Chico (Santa María)  
Comuna El Manzano (Colón)  
Municipalidad Estación Juárez Celman (Colón)  
Comuna Estancia Vieja (Punilla)  
Municipalidad General Deheza (Juárez Celman)  
Municipalidad Hernando (Tercero Arriba)  
Municipalidad Jesús María (Colón)  
Municipalidad Villa La Bolsa (Santa María)  
Municipalidad La Granja (Colón)  
Municipalidad Las Higueras (Río Cuarto)  
Municipalidad Los Cocos (Punilla)  
Municipalidad Malvinas Argentinas (Colón)  
Municipalidad Mendiolaza (Colón)  
Municipalidad Pampayasta Sud (Tercero Arriba)  
Comuna Potrero de Garay (Santa María)  
Municipalidad Río Ceballos (Colón)  
Municipalidad Villa Río Icho Cruz (Punilla)  
Municipalidad Río Tercero (Tercero Arriba)  
Municipalidad Salsipuedes (Colón)  
Comuna San Lorenzo (San Alberto)  
Municipalidad Sinsacate (Colón)  
Municipalidad Tanti (Punilla)  
Municipalidad Unquillo (Colón)  
Municipalidad Vicuña Mackenna (Río Cuarto)  
Municipalidad Villa Allende (Colón)  
Comuna Villa Cerro Azul (Colón)  
Comuna Villa Ciudad Parque (Calamuchita)  
Municipalidad Villa del Rosario (Río Segundo)  
Comuna Villa Los Aromos (Santa María)  
Municipalidad Nono (San Alberto)  
Comuna Arroyo Los Patos (San Alberto)  
Municipalidad General Cabrera (Juárez Celman)  
Municipalidad Laboulaye (Presidente Roque Sáenz Peña)  
Municipalidad Villa Carlos Paz (Punilla)  
Municipalidad Río Segundo (Río Segundo)  
Municipalidad Manfredi (Río Segundo)

### CONVENIOS NO ACTIVOS

Municipalidad Villa Cura Brochero (San Alberto)  
Municipalidad Mina Clavero (San Alberto)  
Municipalidad San Francisco (San Justo)

# Institucional



## NUESTRO TRABAJO INSTITUCIONAL PERMANENTE



Una de las tantas imágenes de los miembros en reunión de la conducción de nuestro Colegio Profesional, las mismas varían entre Ejecutivas como de Gobierno, tal cual lo determina la ley n° 7743. que da los lineamientos sobre el accionar de las autoridades legalmente elegidas.

Se analizan aspectos económicos, profesionales y culturales y de formación profesional. En las mismas se fijan las pautas e imparten las directivas generales para coordinar el accionar de las autoridades y atender todos los requerimientos.



# Institucional



## ACTIVIDADES INSTITUCIONALES

El Ministerio de Servicios Públicos invita a Ud. a la presentación del documento

### Transición Energética 2050

Además se presentará la agenda 2023:

- Consejo Asesor de Políticas Energéticas Córdoba
- Consejo de Bioenergías, Economía Circular y Bioeconomía.

Su presencia es importante para seguir construyendo un futuro sostenible para Córdoba.

**Día y Horario**  
Lunes 15 de Mayo - 15:00 a 16:30 h.

**Ubicación**  
Auditorio EPEC, Tablada 350

Transición Energética 2050

Presentamos los avances alcanzados por los Consejos Asesores, que agrupan a más de 60 youtube.com

<https://www.youtube.com/watch?v=uqohhaH5K1E>

11:41 a. m.

CONFERENCIA

### "El futuro de la movilidad"

**MARTIN ZUPPI**  
Presidente Fiat FCA Argentina

Modera **ADRIAN SIMIONI**  
Presidente UCA

**El desafío de una nueva movilidad**

Miércoles 17 de Mayo  
19.30h a 14h  
Campus Norte UNC

### INVITACION de CAPEC – Ministerio de Servicios Públicos

Hemos incorporado a este grupo a todas las organizaciones miembro del Consejo Consultivo para la Producción y Consumo de Biocombustibles y Bioenergía, CCLEY10721, porque a partir de este 2023 queremos impulsar el trabajo conjunto del Consejo Consultivo con el Consejo Asesor de Política Energética de Córdoba, CAPEC, armonizando metodologías, reglamentos y acciones hacia 2030/2050.

Esta iniciativa de trabajo conjunto es propicia porque muchos de los miembros conforman ambos Consejos y porque ambos Consejos impulsan una nueva matriz energética diversificada, renovable y sostenible para la Provincia de Córdoba.

Por ello, invitamos a todos a participar del encuentro que se realizará este próximo lunes 15 de mayo, entre los integrantes de ambos Consejos y miembros del Gabinete Productivo del gobierno provincial. Vamos a compartir, además de la agenda 2023, el documento "Transición energética Córdoba 2050", que tiene como ejes estratégicos la generación distribuida, la eficiencia energética y las bioenergías.

Los esperamos.



CONSTRUYENDO LA CÓRDOBA DEL FUTURO  
TRANSICIÓN ENERGÉTICA 2050



## Reunión de coordinador con verificadores de obras Públicas y privadas .

The screenshot shows a meeting interface with two spreadsheets and three video feeds. The top spreadsheet is a summary table with columns B through M and rows 007 to 015, plus a 'Total de Informes' row. The bottom spreadsheet is a detailed table with columns A through P and rows 16 to 32, including a 'Total de Parcelas' and 'Informes Realizados' row. The video feeds show participants in a virtual meeting environment.

El grupo de profesionales de nuestro Colegio y del Colegio de MMO, seleccionados para desempeñarse como Verificadores de obras, en el ámbito de la Municipalidad de Córdoba. periódicamente (en nuestro caso) se reúnen con el Coordinador para tener actualizado el volumen de obras verificadas y establecer pautas generales y particulares sobre el avance de las mismas




# Institucional



## 50 AÑOS DEL FOTOCLUB CORDOBA



**CURSILLO TEORICO – PRACTICO  
PARA TOMAS FOTOGRAFICAS  
APLICADAS EN OBRAS DE  
ARQUITECTURA Y TOMAS EN  
GENERAL  
T.C.U. DON OMAR CEJAS**



Algunas imágenes del cursillo de fotografía dictado en nuestro Colegio por el Colega TCU Y Fotógrafo Don Omar Cejas, quien en representación del Foto Club Córdoba, ofreciera a nuestra institución la posibilidad de transmitir a los colegas algunas técnicas para obtener imágenes desde el conocimiento y experiencia de muchos años.



# Inter Institucional



## CORREDOR BIOCEANICO



### Lo que viene

Más adelante, el ministro mencionó las obras pendientes como el nuevo puente entre la ciudad de Santa Fe y Santo Tomé, cuya definición de traza y pliego ejecutivo ya fue realizado por Vialidad Nacional, el cual mejoraría notablemente las condiciones de tránsito entre ambas ciudades. Destacó la obra de reconversión, por parte del gobierno provincial, de la Ruta Provincial N° 1, desde La Guardia hasta la ciudad de Rincón, con una inversión superior a los 200 millones de pesos.

“La provincia de Santa Fe también impulsa la reconversión del Puerto de la ciudad capital, y el nuevo enlace entre Santa Fe y Paraná que está atravesando la etapa de consultoría donde se definirá la traza óptima del nuevo puente”, añadió. Por último, destacó las obras a nivel local que mejoran el flujo circulatorio en la capital provincial como los son la avenida French, que completa un enlace este-oeste al norte de la ciudad; el acceso norte a la ciudad de Santo Tomé, que permite descongestionar el tránsito del Puente Carretero y la reconversión del tramo que completa la avenida Peñalosa al norte de la ciudad.

### Dos océanos

El llamado corredor bioceánico central es una conexión física internacional que significará para los mercados argentinos y brasileños una salida hacia el océano Pacífico como alternativa al Paso Cristo Redentor en Mendoza. El nuevo paso requiere de la construcción del túnel de Agua Negra, en San Juan. De esta manera, el corredor comenzaría en Porto Alegre, Brasil, y llegaría al Puerto de Coquimbo, en Chile.

Su importancia reside en la amplia posibilidad de desarrollo regional que otorga la conexión entre Chile, Argentina y Brasil. Su concreción implicará la reducción de costos de transporte y tiempo de traslado para tráfico de mercaderías y pasajeros; incremento del consumo de bienes y servicios; mayor confiabilidad de los distintos pasos entre los países; facilitaría, además, el intercambio tanto dentro del Mercosur como de la región con el resto del mundo, en especial con China e India.

Fuente: Infocampo

Santa Fe: Obras para consolidar el Corredor Bioceánico Central en la Provincia

El ministro de Obras Públicas de Santa Fe, Julio Schneider, presentó una síntesis de las obras que la provincia lleva adelante para el desarrollo del entramado logístico con Entre Ríos y Córdoba, integrantes de la Región Centro, en el marco de un proyecto integrador estratégico del corredor bioceánico central Coquimbo - Porto Alegre, cuyo eje pasa por Paraná y Santa Fe.

Schneider expuso en el Foro de Entidades Empresarias y de la Producción de la Región Centro Argentina en el marco del II Encuentro Internacional de la Red del Corredor Bioceánico Central realizado en la Bolsa de Cereales de la provincia de Entre Ríos en la ciudad de Paraná. Asistieron representantes de entidades públicas y privadas de la Argentina, Chile y Brasil para proyectar acciones en pos del desarrollo del corredor. El ministro santafesino compartió su panel con el ministro de Planeamiento, Infraestructura y Servicios de Entre Ríos, Juan Javier García; y en representación de Vialidad Nacional, José Ramón Aguilar.

El santafesino expuso la visión del sector público acerca de la integración y, en particular, las acciones que se están llevando adelante como proyectos estratégicos en materia de infraestructura vinculada al desarrollo de la Región Centro en conjunto con las provincias de Entre Ríos y Córdoba.

Dentro de las obras estratégicas en la provincia de Santa Fe que mencionó Schneider en su exposición, y que forman parte del objetivo de integrar a tres provincias se encuentran: la reconversión de la Ruta Nacional N° 19 en autovía en el tramo que se extiende desde San Francisco a Santa Fe, donde la provincia invirtió 200 millones de dólares; la concreción de la avenida Circunvalación Oeste de la ciudad de Santa Fe, concluida en 2012, la cual representa un enlace vial con la autopista a Rosario y a Buenos Aires, con la autovía de la RN 19, con la RP 70 y con la RN 11 y que también contribuyó como obra de defensa contra inundaciones del río Salado; y el aporte de 5 millones de dólares por parte de la provincia a la obra de la RN 168 desde La Guardia hasta el Río Colastiné.


<https://ruralrosario.org/detalle/6012/Santa-Fe-Obras-para-consolidar-el-Corredor-Bioceanico-Central->



# Inter Institucional



## FCEFYN - UNC


 Facultad de Ciencias Exactas Físicas y Naturales  
22 de mayo a las 12:33 · 🌐

A través de la categorización y recategorización del Programa para la Investigación Universitaria Argentina (PRINUAR), permite la incorporación de nuevos docentes al programa y resuelve las situaciones de atraso de los y las ya categorizados 📄

⚠️ Importante ⚠️ Hasta el 31 de mayo se encuentra abierta la inscripción para docentes que realizan actividades de I+D y deseen ingresar, promocionar o permanecen dentro de la [#CarreraCientífica](#) 📄. Sin embargo, para crear tu usuario en el Sistema de Categorización ¡tenés tiempo hasta el 26 de mayo!

- 👉 En este llamado a categorización deberán presentarse todos los categorizados en 2009.
- 👉 Podrán presentarse los no categorizados con una antigüedad no inferior a dos años en la institución.
- 👉 Los categorizados en 2014 no estarán obligados a presentarse, pero podrán presentarse voluntariamente para promoción.
- 👉 Los que tienen recurso 2014 presentado deberán presentarse en esta convocatoria.
- 👉 El sistema toma todos los datos de CVAR, por lo que el mismo deberá estar actualizado.
- 👉 Se prevé que los llamados a categorización se realicen regularmente cada dos años.

🔗 Para más información ingresá a: <https://fcfyn.unc.edu.ar/.../programa-para-la-.../>

 Facultad de Ciencias Exactas Físicas y Naturales  
4 d · 🌐

🎉 Finalizamos la celebración del cierre de los 150 años de historias de nuestros museos 🎉

Agradecemos a todas las personas que trabajaron en cada una de las actividades que se llevaron a cabo. Nos enorgullece el compromiso al desarrollo y divulgación de la ciencia, cultura y enseñanza. 📄

Sigamos construyendo los museos y la facultad que queremos 🤝

[#OrgulloFCEFYN](#) [#FCEFYN](#) [#museos150](#) [#cultura](#) [#unc](#)



PROGRAMA PARA LA INVESTIGACIÓN  
UNIVERSITARIA ARGENTINA

# PRINUAR-2023

¡Tenés tiempo de crear tu usuario hasta el 26/5!



# Inter Institucional



UNC CENTRO CULTURAL



Imagen del  
lugar año  
1930  
extraída de  
Córdoba de  
año



El Sr. Rector de la UNC recorrió junto a funcionarios de la casa de estudios el Centro Cultural UNC ubicado en Obispo Trejo esq. Duarte Quirós, lugar cargado de nostalgia para los Colegas que cursamos estudios en el ex ITU.





# Inter Institucional



UNC DIA DE LOS MUSEOS



Celebramos el Día Internacional de los Museos con el estreno de la audioguía “Manzana Jesuítica” en el Centro Cultural UNC, que de esta forma se incorpora al dispositivo digital que ya ofrece el Museo Histórico UNC - Manzana Jesuítica.

Así, quienes visiten el lugar contarán con esta herramienta para que los acompañe durante el recorrido y podrán tener visión conjunta del complejo declarado Patrimonio Mundial por UNESCO.

#DIM2023

#DíaInternacionaldelosMuseos

#UNC



Universidad Nacional de Córdoba (Oficial)

131 mil Me gusta • 138 mil seguidores





# Interés General



## EL ARCO DE CORDOBA

**LM** *La*nuevaMañana

INICIO ▾ CORDOBA ▾ POLICIALES PAÍS ▾ MUNDO ▾ DEPORTES ▾ CULTURA ▾

### El arco de Córdoba se iluminó con los colores de la bandera de Córdoba

Córdoba 20/05/2023 Por Redacción La NUEVA Mañana

En el ícono cordobés construido en 1943 se instalaron cuatro columnas y 44 luminarias RGB que colorean su estructura de mármol.



### Historia

1943.- El Intendente Municipal Donato Latella Frías había creado la “Semana de Córdoba”, Resolvió la construcción de una “portada monumental” de entrada a la ciudad, sobre el camino viniendo desde Buenos Aires, es decir la “Ruta Panamericana Juan Bautista Alberdi”. El Intendente dispuso llevar sin dilaciones a la práctica su iniciativa y Fernando Cabanillas, (fallecido en Estados Unidos), entonces empleado de la Dirección de Obras Públicas de la Municipalidad, de la que era jefe el ingeniero Alfredo S. Olmedo, hizo el correspondiente proyecto.

Estudiado por dicho funcionario lo elevó a las autoridades. Se inició con su aprobación la construcción en 1942. Se encontraba ésta prácticamente lista cuando sobrevino la revolución del 4 de junio de 1943 y cambiaron las autoridades comunales. Es así como el 6 de julio de ese año, se efectuó el acto inaugural, con asistencia del Interventor Federal en la Provincia, general Alfredo Córdoba y comisionado municipal, Minervino Novillo Saravia.

El arzobispo doctor Fermín E. Lafitte, bendijo la obra, haciendo uso de la palabra el secretario de Obras Públicas de la Municipalidad, doctor Rafael Moyano López, afirmando que la “portada” sería para el viajero como una “hospitalaria promesa de nuestra ciudad.”

# Interés General



## NUEVO PARQUE

Con la presencia de Schiaretti, inaugura este sábado el Parque Bustos Córdoba 19/05/2023 Por Redacción La Nueva Mañana  
Está ubicado frente al Parque del Kempes y al Parque del Chateau. Suma 105 hectáreas de espacio verde para esparcimiento.



Está ubicado frente al Parque del Kempes y al Parque del Chateau, junto a los cuales suma 105 hectáreas de espacio verde dedicado al esparcimiento; una superficie equiparable a la del Parque Sarmiento, en el extremo opuesto de la ciudad.

Entre las atracciones que ofrecerá se destaca el Jardín de Bustos, que integra 70 mil plantas de más de 350 especies diferentes para componer un enorme tapiz natural sin precedentes en la región. La Provincia informó que más del 30% de las especies incluidas son nativas, y muchas de ellas también comestibles.

En un sitio estratégico del predio se erige la estatua en homenaje al Brigadier General Juan Bautista Bustos, primer gobernador constitucional de Córdoba.

El espacio verde se extiende sobre un terreno elevado sobre el Suquía, utilizado durante años como basural a cielo abierto. El acondicionamiento del sector implicó la extracción de más de 500 camiones de basura y escombros, y la recuperación de los árboles nativos existentes.

El Gobierno informó que el diseño de senderos fue realizado para destacar los añosos talas, algarrobos, chañares y quebrachos que hoy forman parte del recorrido. Todos ellos fueron liberados de grandes cantidades residuos y especies invasivas que ponían poniendo en peligro su desarrollo.

El parqueizado de las diferentes zonas fue uno de los aspectos principales en el trabajo de recuperación y puesta en valor del predio. El parque cuenta con una perforación de agua propia de más de 50 metros de profundidad que alimenta 32 zonas de riego, por goteo para los canteros y aspersión para las grandes praderas de césped.



<https://lmdiario.com.ar/contenido/405230/con-la-presencia-de-schiaretti-inaugura-este-sabado-el-parque->



# Interés General



## PARQUE DE LA BIODIVERSIDAD

Cómo redescubrir el nuevo Parque de la Biodiversidad  
19/05/2023 Por Redacción La NUEVA Mañana

Ya abrió sus puertas este espacio educativo, de protección y conservación de la flora y fauna. Puede recorrerse de martes a domingo, de 9 a 17 horas. Las visitas pueden ser libres o guiadas.

El Parque de la Biodiversidad abrió sus puertas esta semana para que vecinos y turistas puedan recorrer sus senderos y redescubrir un parque urbano y natural de 17 hectáreas enclavado en pleno centro de la ciudad de Córdoba.

La misión actual es la protección de la flora y la fauna a través de la educación ambiental, la conservación, rehabilitación, rescate y reinserción de animales.

Quienes ingresen podrán elegir dos opciones: el recorrido libre o a través de visitas guiadas que tienen una duración aproximada de 150 minutos y requieren inscripción previa a través del sitio <https://acreditaciones.biocordoba.com.ar/instrucciones>.

En el formulario los interesados deberán indicar cantidad de personas que asistirán y podrán elegir el día y los horarios disponibles. En cambio, las visitas libres estarán sujetas al cupo máximo para resguardar el parque, con presentación de DNI.

El Parque de la Biodiversidad estará abierto al público de martes a domingo, de 9 a 17 horas, siendo el horario límite de ingreso las 17 horas.

Inaugurado esta semana por el intendente Martín Llaryora, el Parque de la Biodiversidad está a cargo del Ente BioCórdoba, y cuenta actualmente con un sector habilitado conformado por ocho hectáreas, mientras que en las restantes avanzan las tareas de refuncionalización.

El acceso es por calle Amado Roldán (a metros de la entrada histórica) en el Parque Sarmiento, mientras que el egreso se realizará por el Corredor Ambiental de calle Rondeau. Sin embargo, las personas con alguna discapacidad, quienes realicen el recorrido con cochecitos o las personas mayores podrán entrar y salir por ésta última vía.

Se recomienda asistir con calzado cómodo y llevar botella de agua, que puede recargarse durante el recorrido. Para mantener la higiene y potenciar la Economía Circular se colocaron cestos de residuos diferenciados en húmedos, secos, plásticos, vidrios, metales y celulósicos (papel y cartón). El mobiliario incluye especialmente bancos para descansar o simplemente disfrutar el paisaje.



<https://lmdiarario.com.ar/contenido/404910/como-redescubrir-el-nuevo-parque-de-la-biodiversidad>





# Interés General



## CIRCUNVALACION DE CORDOBA

Circunvalación: duplicaron un tramo de la colectora en el noroeste de Capital

Redacción La NUEVA Mañana

El trayecto entre Piamonte y la calle que conecta hacia el Puente 15 ya cuenta con dos carriles, lo que facilitará el acceso al Parque Bustos.

La empresa Caminos de las Sierras finalizó la obra de duplicación de calzada de la colectora interna de la avenida de Circunvalación, en el arco noroeste de la ciudad de Córdoba, entre las rotondas ubicadas en el cruce con la Avenida Piamonte y la calle que conecta con el Puente 15.

Esta obra permite que a partir de ahora haya dos carriles por sentido de circulación en todo ese tramo. Esto brinda mayor agilidad y seguridad en el acceso al nuevo Parque Bustos que está próximo a inaugurarse.

Los trabajos ejecutados consistieron en la construcción de una nueva calzada para la circulación del tránsito, paralela a la existente, que tiene una extensión de 850 metros, ocho metros de ancho, cordones laterales y vereda de tres metros.

Además, se realizaron obras de drenaje que incluyeron cordón cuneta y sumideros. Se incluyó también la ejecución de un muro de sostenimiento con gaviones de piedra de 200 metros de longitud y altura variable.

Además, el proyecto comprendió la ampliación de la calle de acceso al Puente 15 desde la colectora de Circunvalación, en el tramo de 150 metros comprendidos entre la rotonda frente a la Comisaría 28 y el acceso al Parque del Kempes y Parque Bustos. En ese tramo se ejecutó un carril adicional que cuenta con cordón cuneta y vereda.

[https://lmdiarario.com.ar/contenido/402521/circunvalacion-duplicaron-un-tramo-de-la-colectora-en-el-noroeste-de-capital?fbclid=IwAR049wLAXa1YcqVIGYoLD\\_AKV33HJx3SXdZGgE8tULLeFyhvPwZ0a4SWLvM](https://lmdiarario.com.ar/contenido/402521/circunvalacion-duplicaron-un-tramo-de-la-colectora-en-el-noroeste-de-capital?fbclid=IwAR049wLAXa1YcqVIGYoLD_AKV33HJx3SXdZGgE8tULLeFyhvPwZ0a4SWLvM)



# Interés General




## LA RUEDA EIFFEL

Después de 85 años, el ícono cordobés fue recuperado y solo funcionará como atractivo.

Luego de 85 años, la **rueda Eiffel** volverá a girar en la ciudad de Córdoba. El ícono ubicado en Parque Sarmiento fue recuperado en su totalidad aunque solo funcionará como atractivo, ya que no estará habilitado para el público.

La famosa "Vuelta al Mundo" estuvo abandonada por un largo tiempo. Ahora que el patrimonio fue revalorizado, el próximo paso a seguir es la iluminación de toda la estructura.

El presidente del Parque de la Biodiversidad expresó en diálogo con El Doce que se hizo un estudio sobre la estructura para asegurarse de que estuviera firme. Una vez iluminada, los cordobeses podrán disfrutar de la hermosa vista en el tradicional espacio verde.



<https://canalc.com.ar/vuelve-a-girar-la-rueda-eiffel-del-parque-sarmiento/?fbclid=IwAR1hOgOIPo4Jr9q2IX7UHOjQNEBLF8n-vMpAnAr06ZcWWukvFH8Z8FPtgX4>